


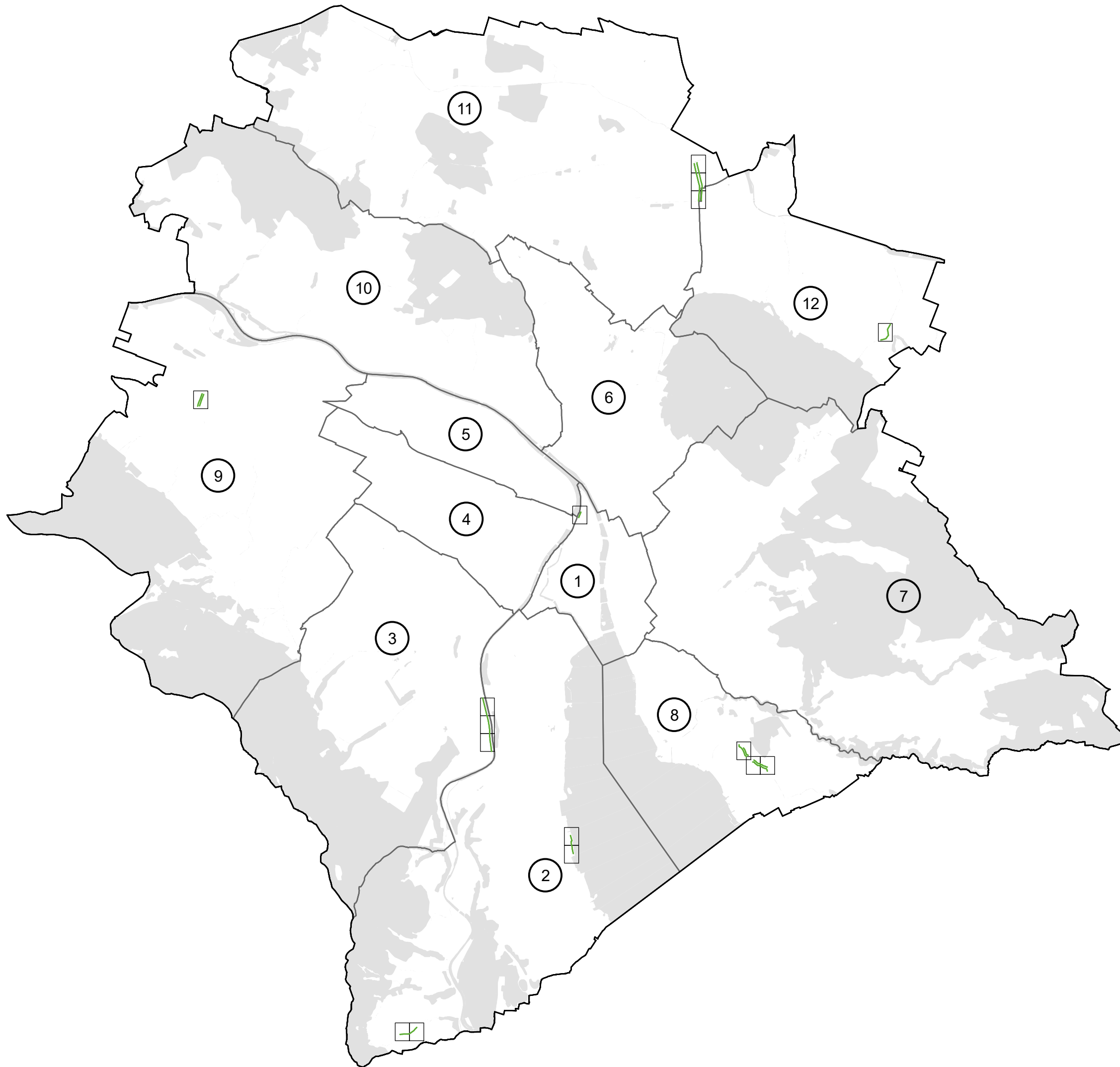


Bau- und Zonenordnung

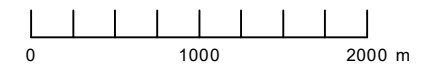
Ergänzungsplan Gewässerabstandslinien

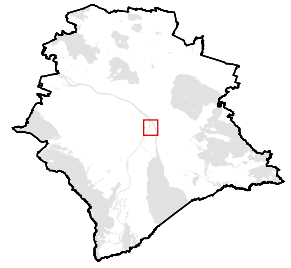
Berücksichtigt sind die bis am 31. Dezember 2022
in Kraft gesetzten Zonenplanänderungen.

Gewässerabstandslinien

Übersicht der Blattschnitte Gewässerabstandslinien Blattschnitte 1 Stadtkreise

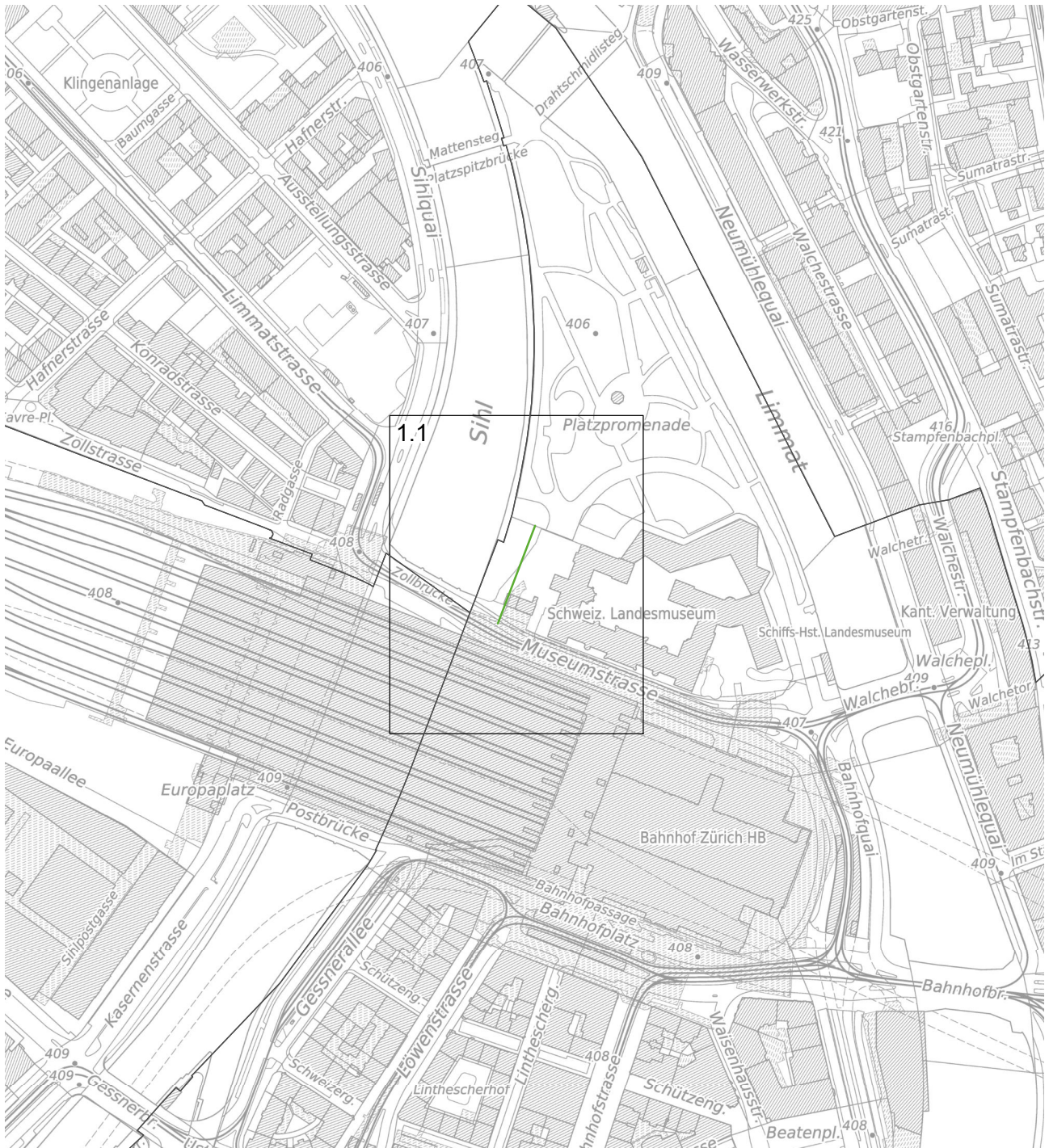
M 1:45000





Gewässerabstandslinien

Stadtkreis 1 City, Lindenhof, Rathaus, Hochschulen



— Gewässerabstandslinien

□ Blattschnitte





Festsetzung

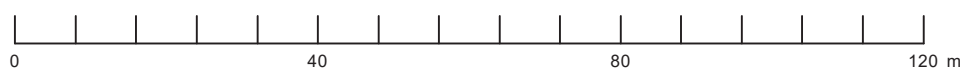
 Gewässerabstandslinie

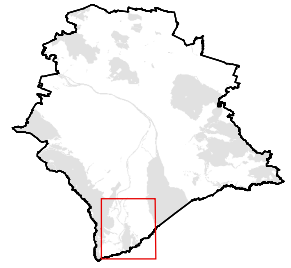
Informationen

 Gewässerabstandslinie in Revisions- oder Rekursverfahren

 Gewässer

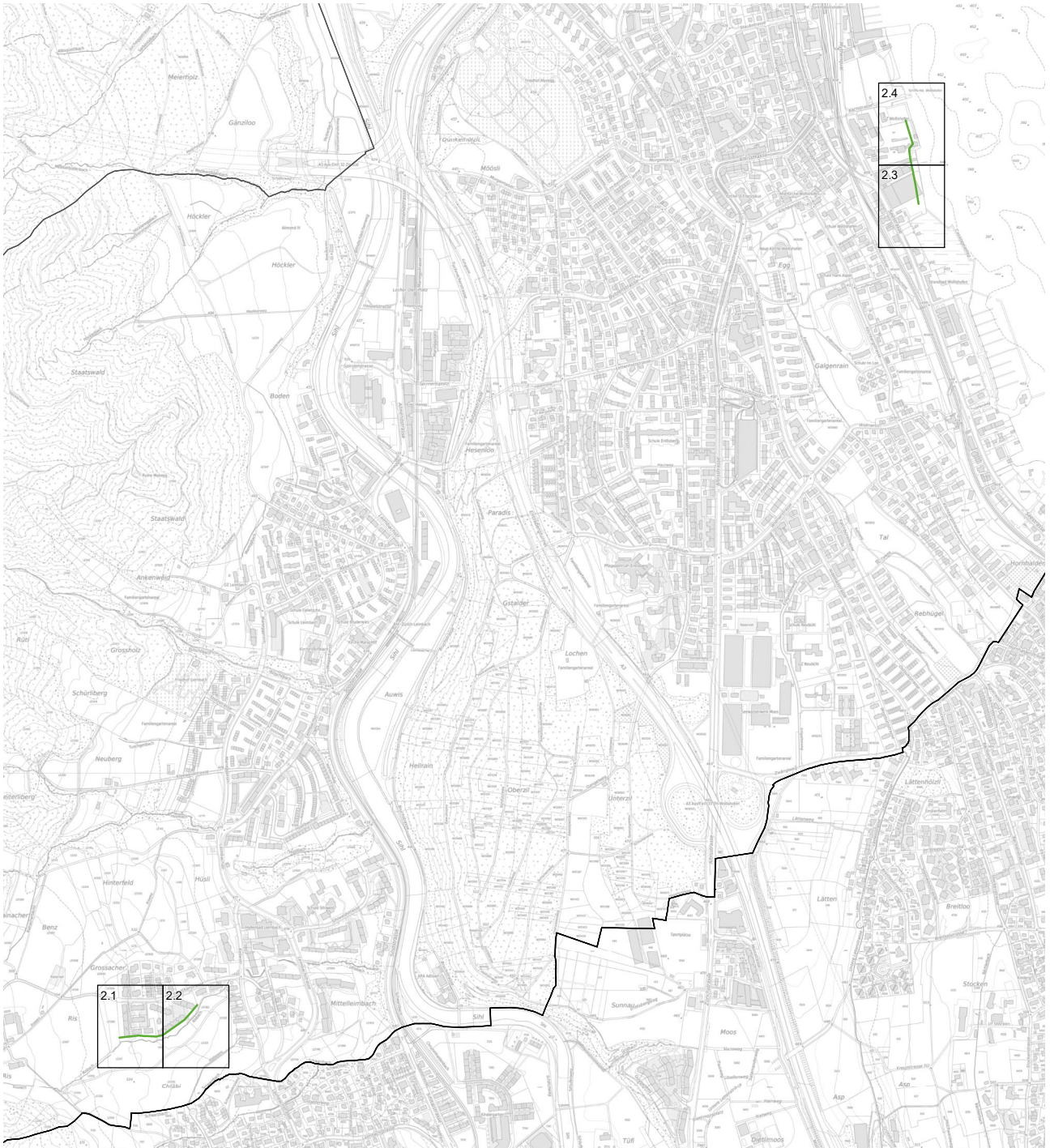
M 1:1000






Gewässerabstandslinien

Stadtkreis 2 Wollishofen, Leimbach, Enge



 Gewässerabstandslinien

 Blattsschnitte





Festsetzung

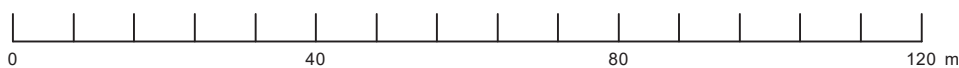
 Gewässerabstandslinie

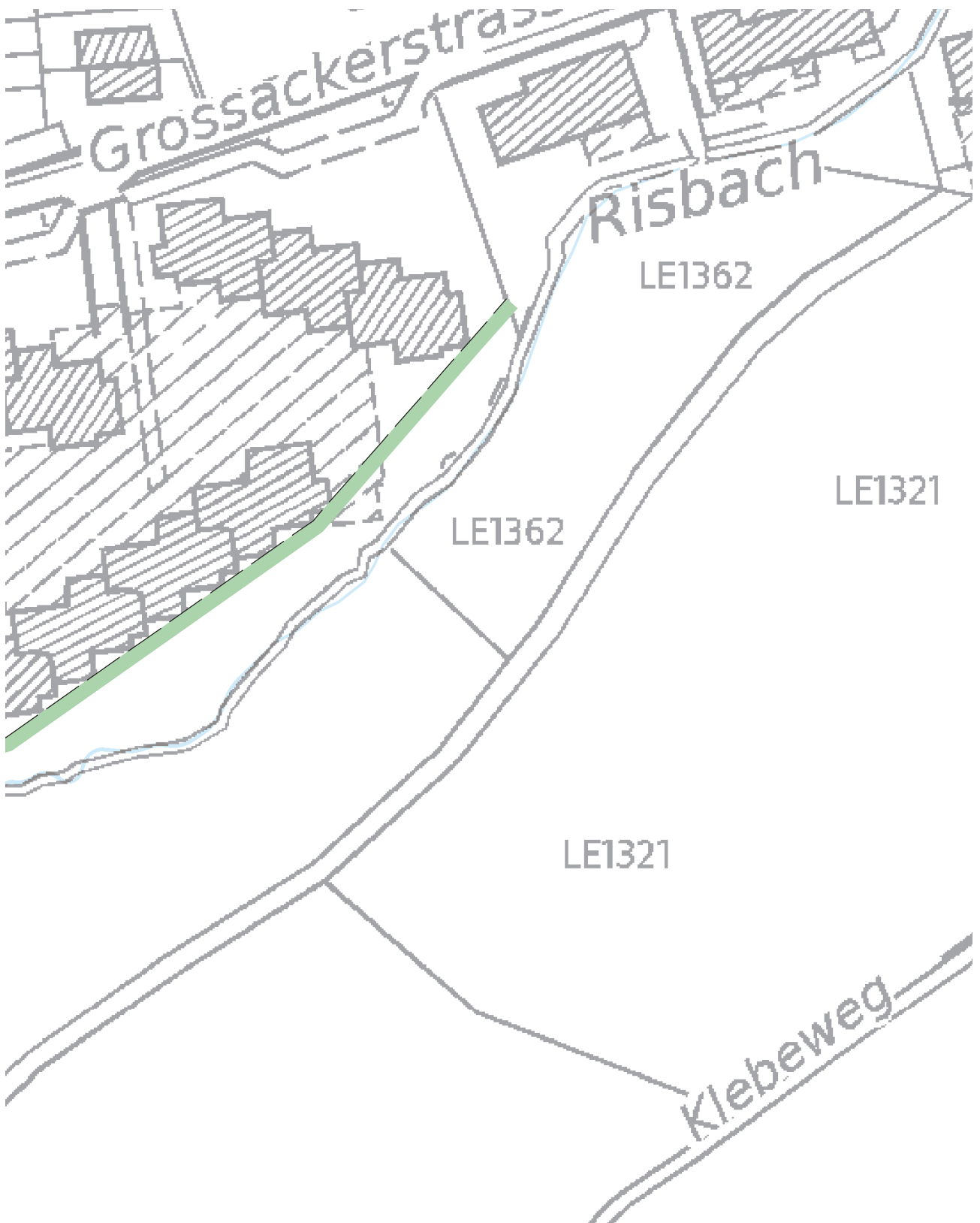
Informationen

 Gewässerabstandslinie in Revisions- oder Rekursverfahren

 Gewässer

M 1:1000





Festsetzung

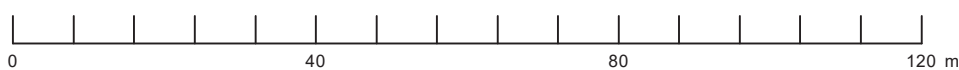
 Gewässerabstandslinie

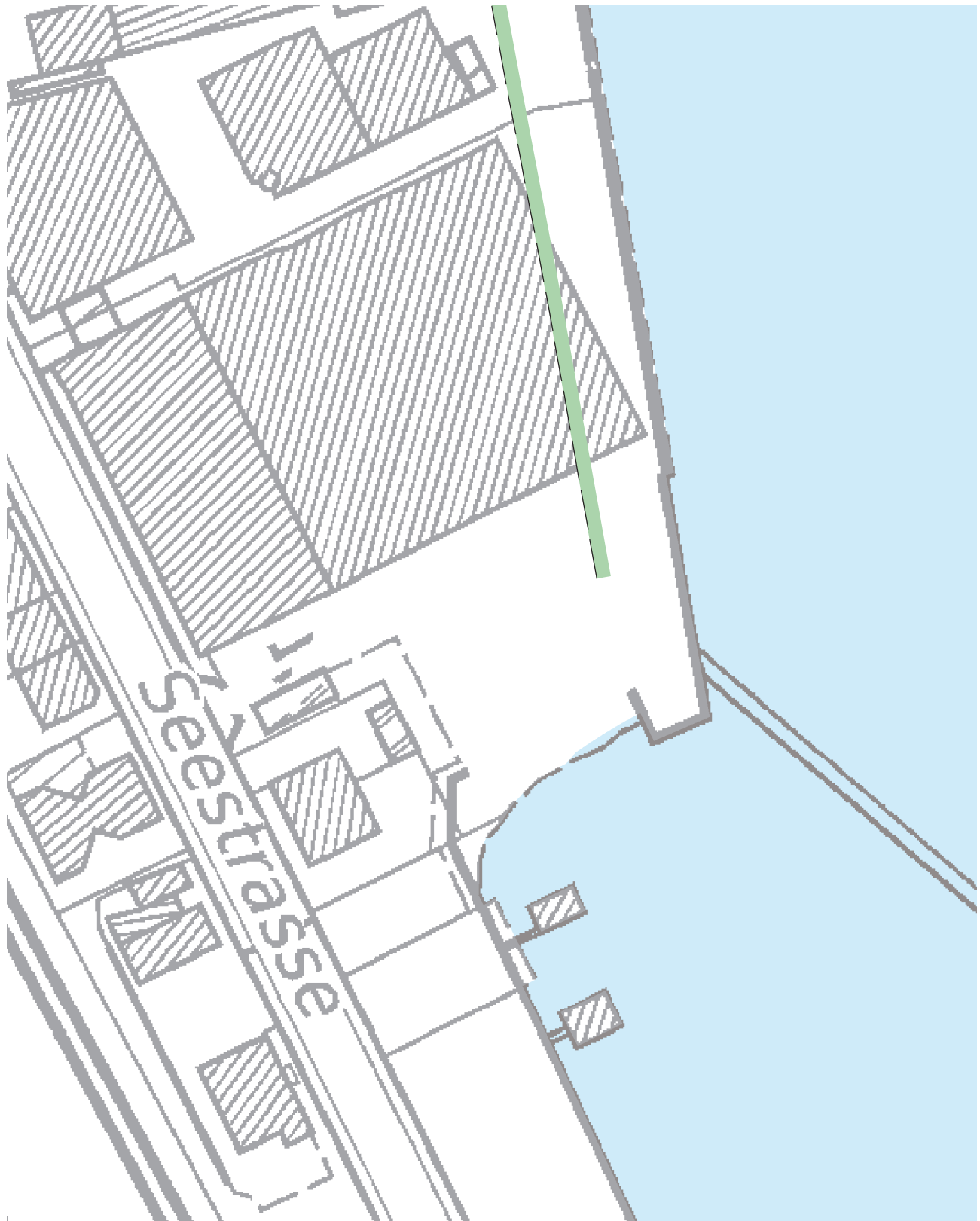
Informationen

 Gewässerabstandslinie in Revisions- oder Rekursverfahren

 Gewässer

M 1:1000





Festsetzung

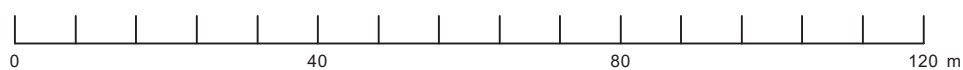
 Gewässerabstandslinie

Informationen

 Gewässerabstandslinie in Revisions- oder Rekursverfahren

 Gewässer

M 1:1000





Festsetzung

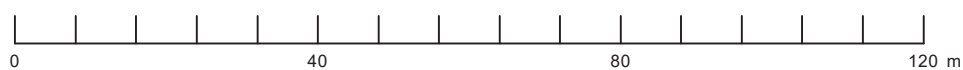
 Gewässerabstandslinie

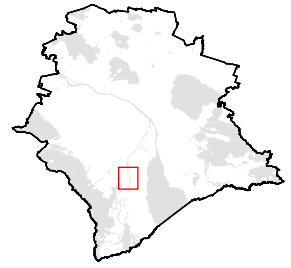
Informationen

 Gewässerabstandslinie in Revisions- oder Rekursverfahren

 Gewässer

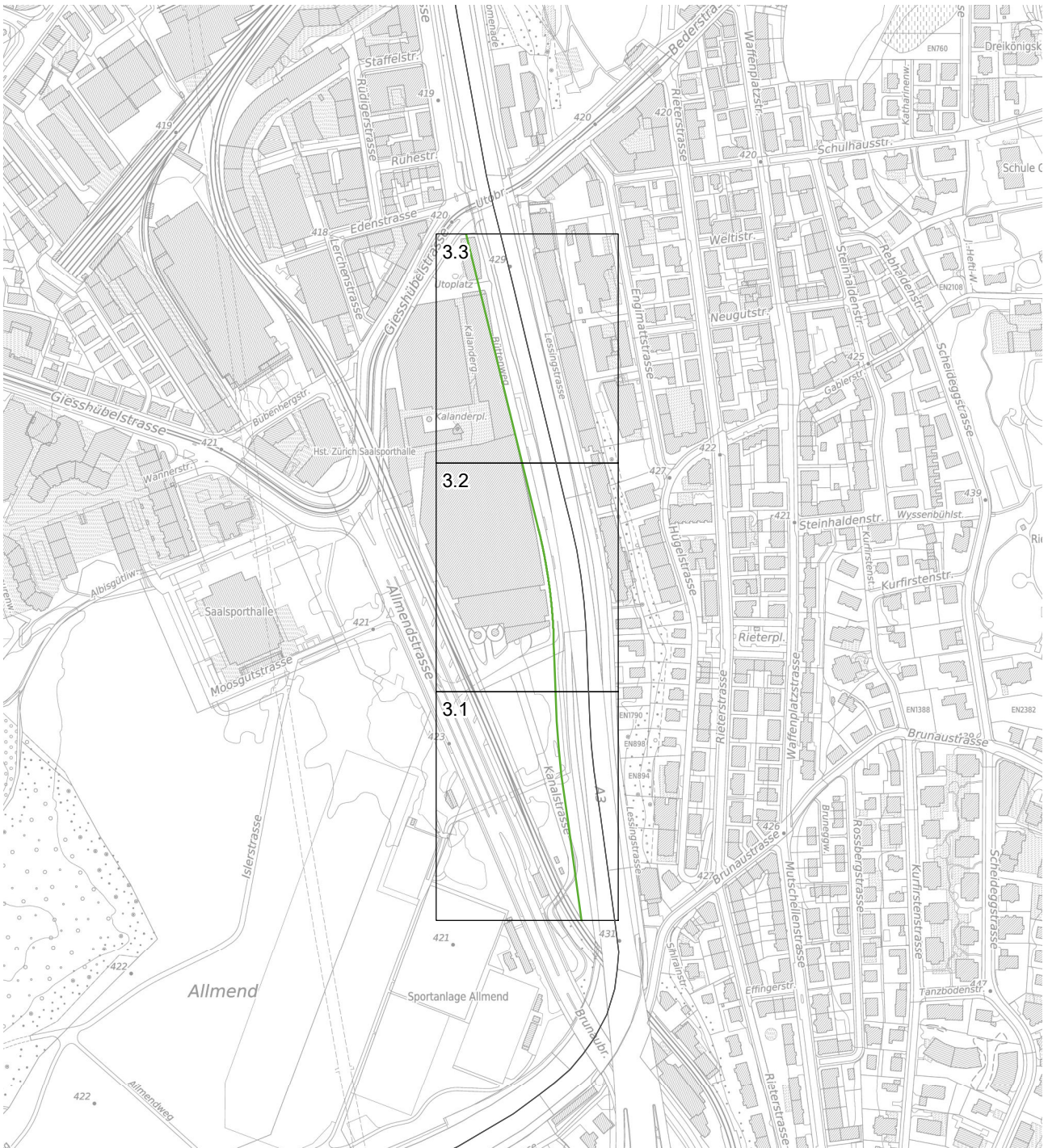
M 1:1000






Gewässerabstandslinien

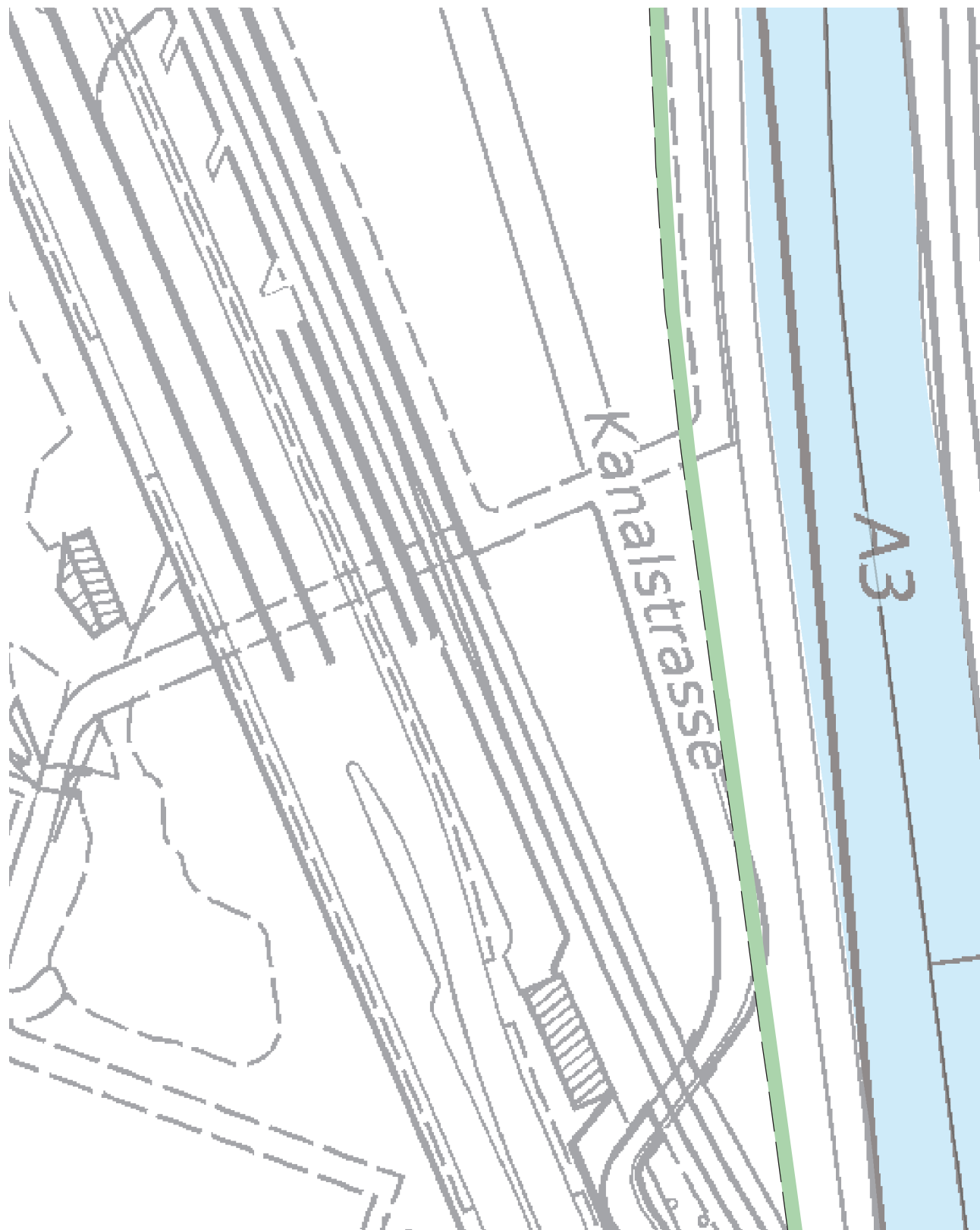
Stadtkreis 3 Alt-Wiedikon, Friesenberg, Sihlfeld



 Gewässerabstandslinien

 Blattsschnitte





Festsetzung

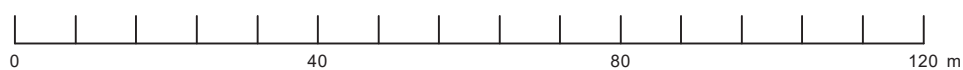
 Gewässerabstandslinie

Informationen

 Gewässerabstandslinie in Revisions- oder Rekursverfahren

 Gewässer

M 1:1000





Festsetzung

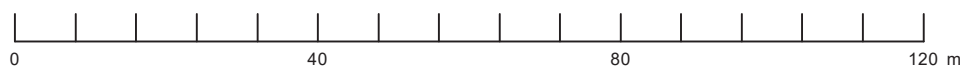
 Gewässerabstandslinie

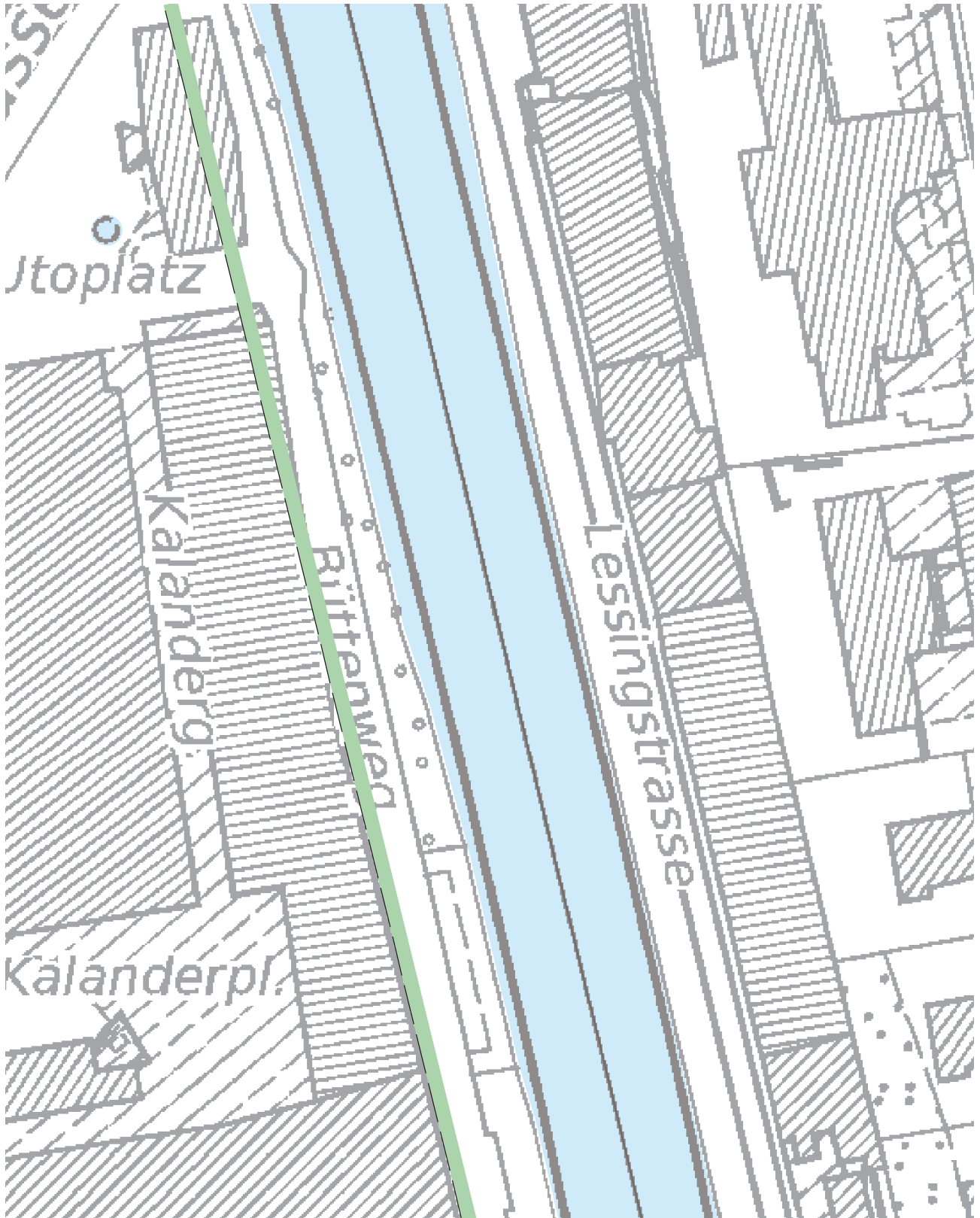
Informationen

 Gewässerabstandslinie in Revisions- oder Rekursverfahren

 Gewässer

M 1:1000





Festsetzung

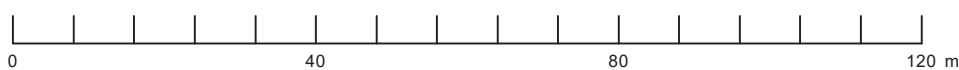
 Gewässerabstandslinie

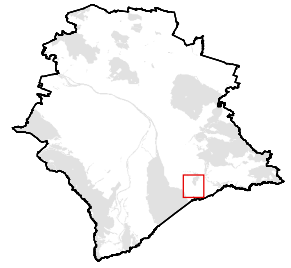
Informationen

 Gewässerabstandslinie in Revisions- oder Rekursverfahren

 Gewässer

M 1:1000






Gewässerabstandslinien

Stadtkreis 8 Seefeld, Mühlebach, Weinegg



 Gewässerabstandslinien

 Blattsschnitte





Festsetzung

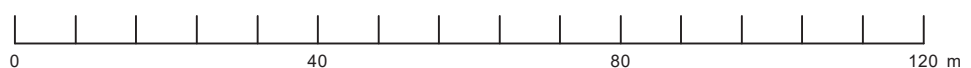
 Gewässerabstandslinie

Informationen

 Gewässerabstandslinie in Revisions- oder Rekursverfahren

 Gewässer

M 1:1000





Festsetzung

 Gewässerabstandslinie

Informationen

 Gewässerabstandslinie in Revisions- oder Rekursverfahren

 Gewässer

M 1:1000





Festsetzung

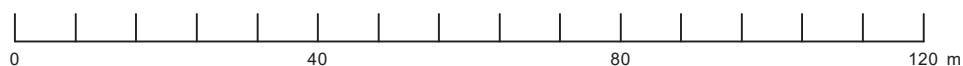
 Gewässerabstandslinie

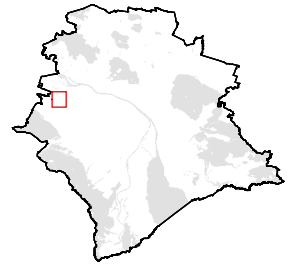
Informationen

 Gewässerabstandslinie in Revisions- oder Rekursverfahren

 Gewässer

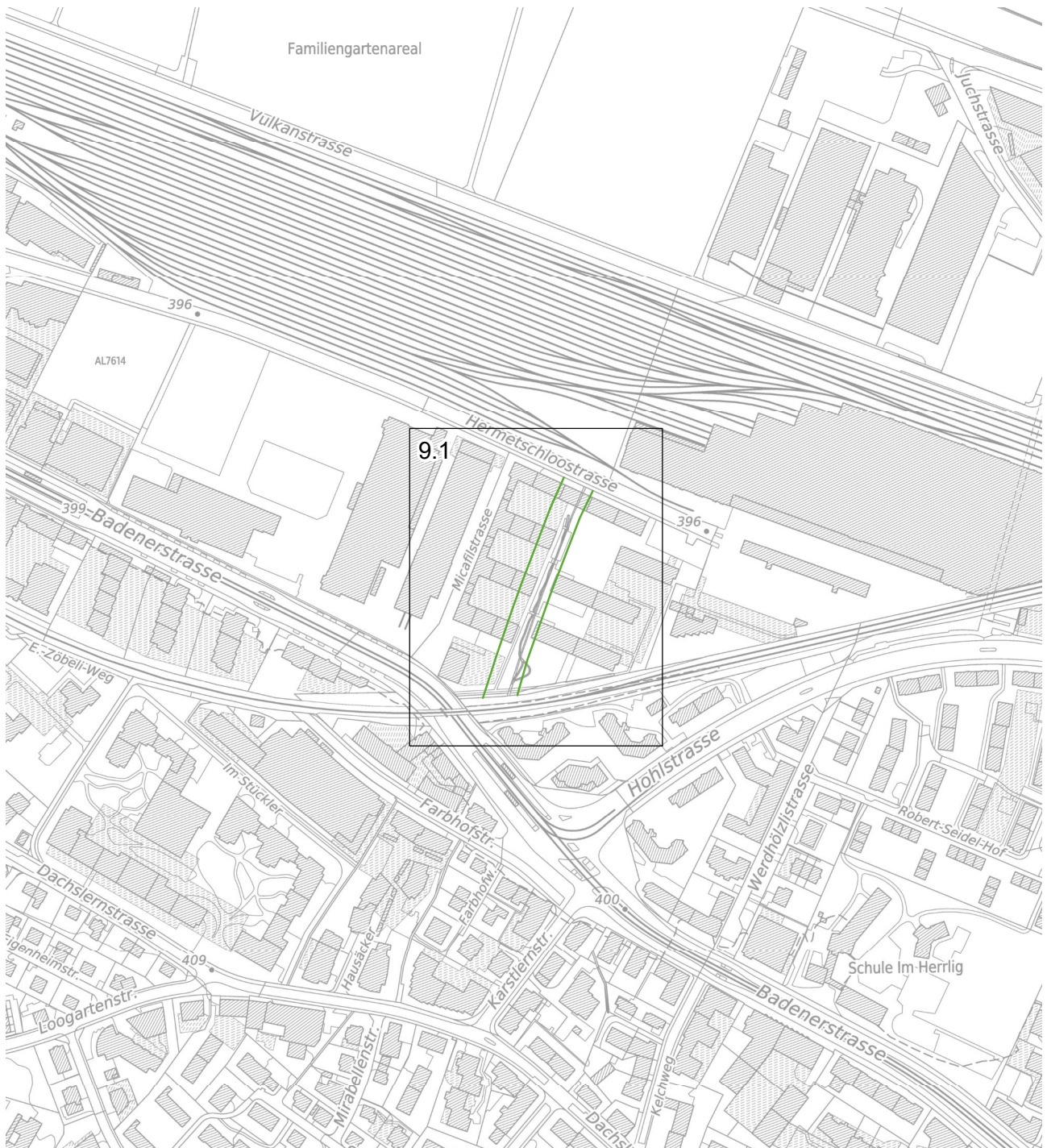
M 1:1000





Gewässerabstandslinien

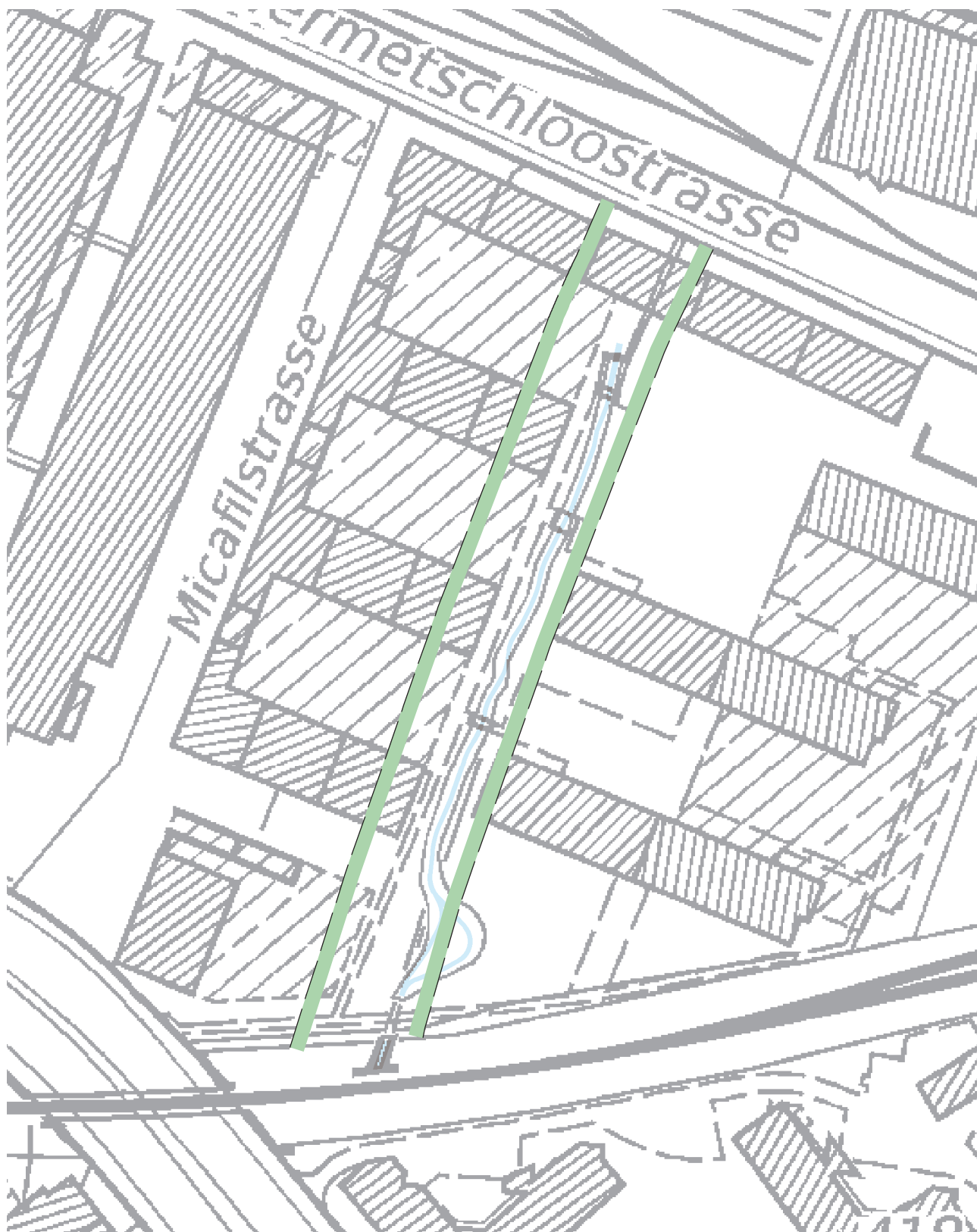
Stadtkreis 9 Albisrieden, Altstetten



— Gewässerabstandslinien

□ Blattsschnitte





Festsetzung

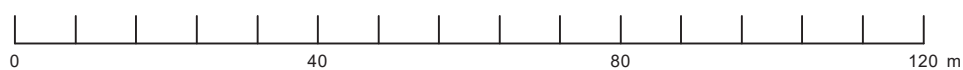
 Gewässerabstandslinie

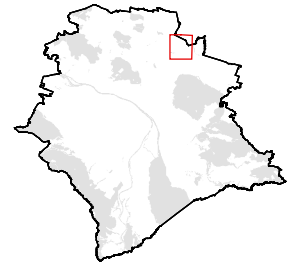
Informationen

 Gewässerabstandslinie in Revisions- oder Rekursverfahren

 Gewässer

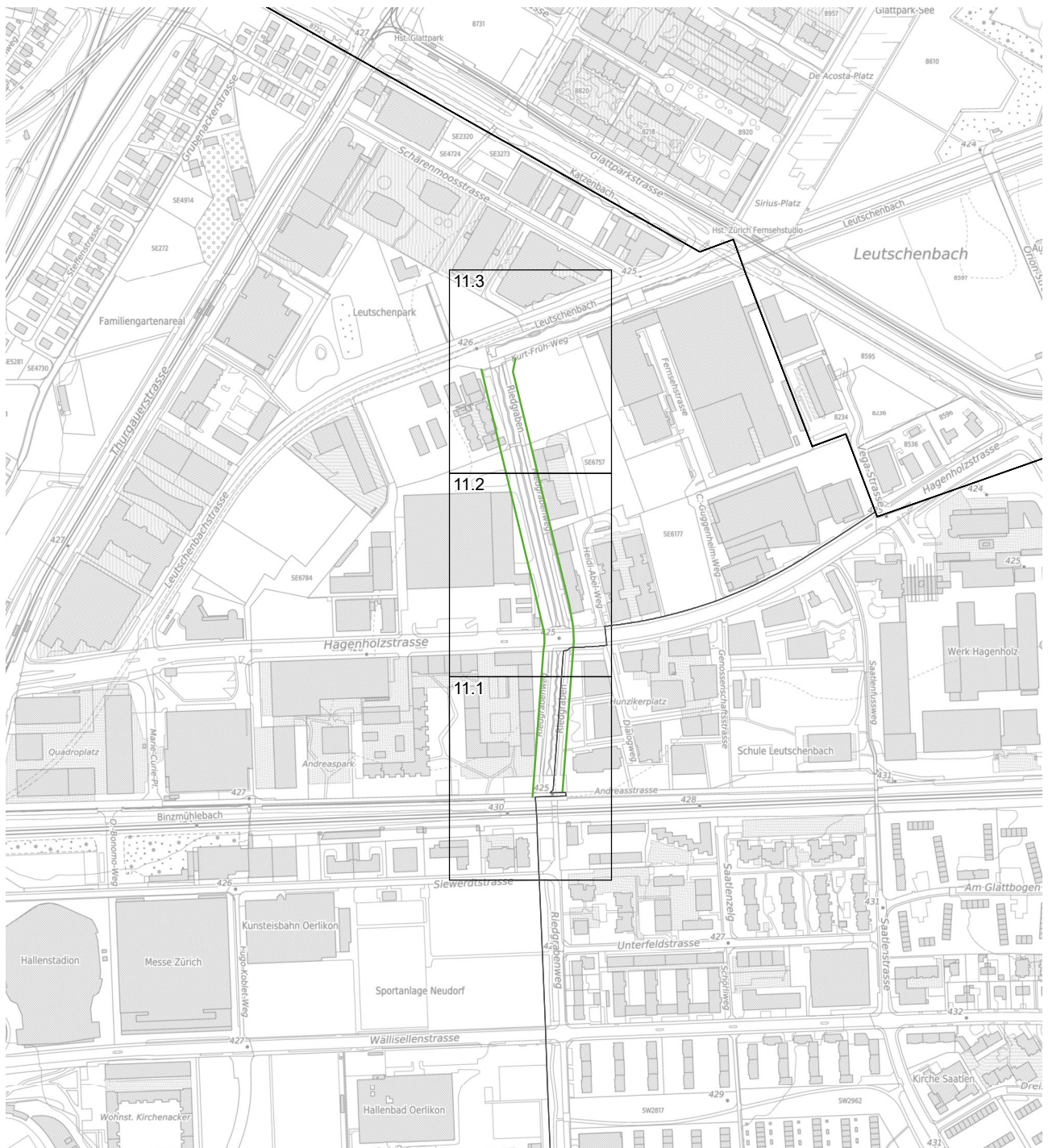
M 1:1000






Gewässerabstandslinien

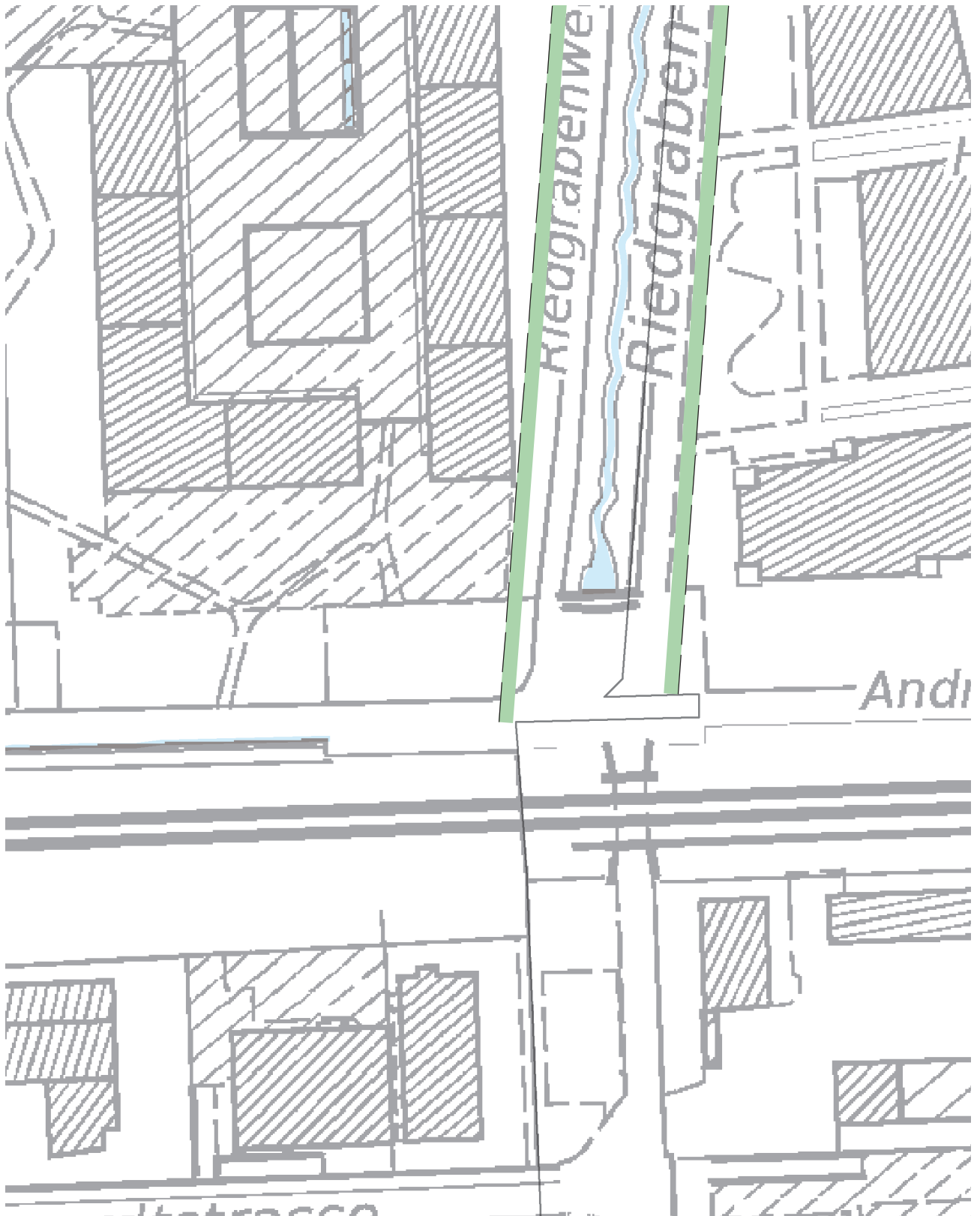
Stadtkreis 11 Affoltern, Oerlikon, Seebach



 Gewässerabstandslinien

 Blattsnitte





Festsetzung

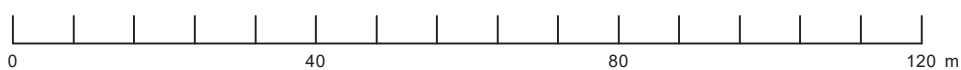
 Gewässerabstandslinie

Informationen

 Gewässerabstandslinie in Revisions- oder Rekursverfahren

 Gewässer

M 1:1000





Festsetzung

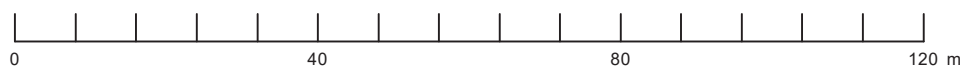
 Gewässerabstandslinie

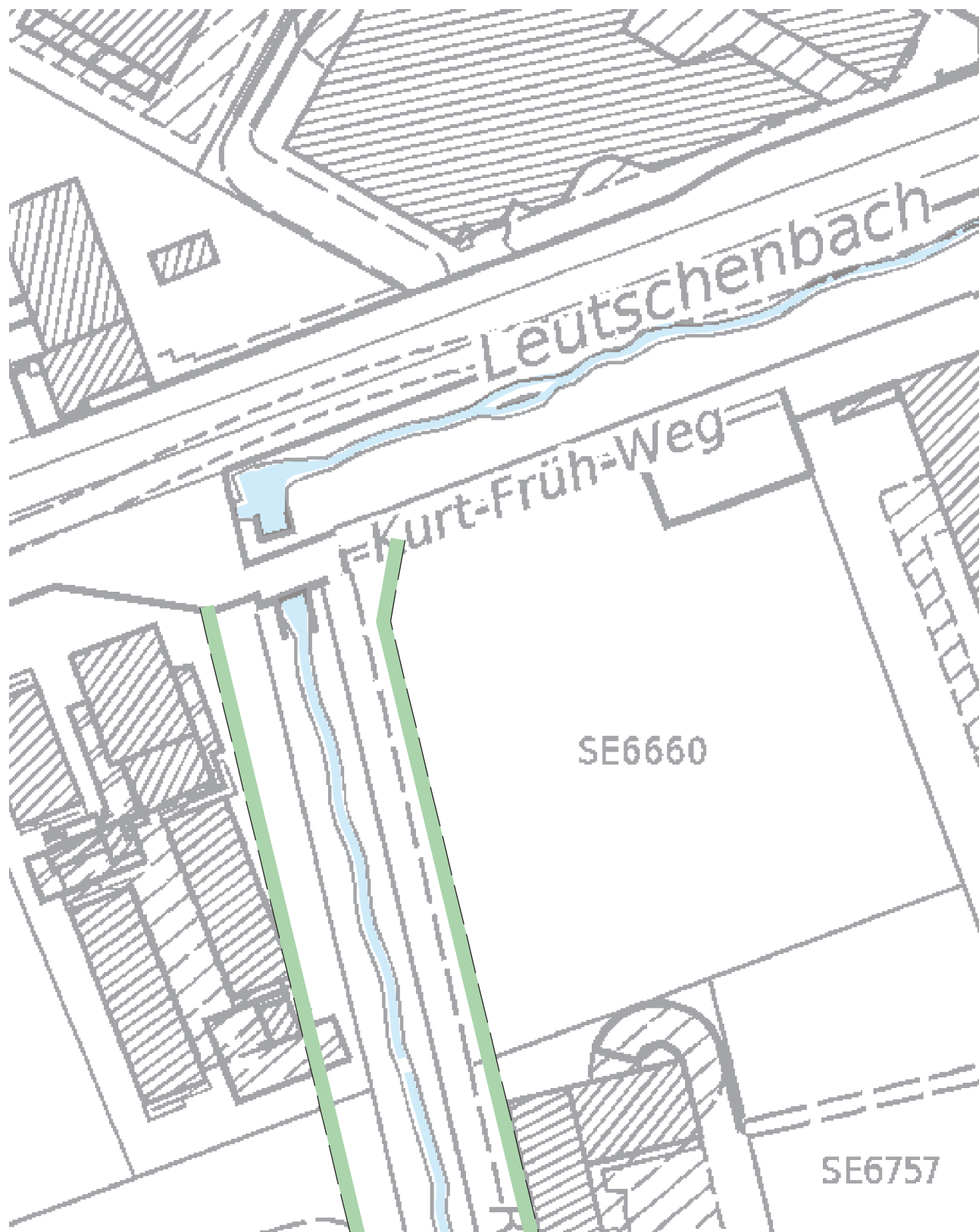
Informationen

 Gewässerabstandslinie in Revisions- oder Rekursverfahren

 Gewässer

M 1:1000





Festsetzung

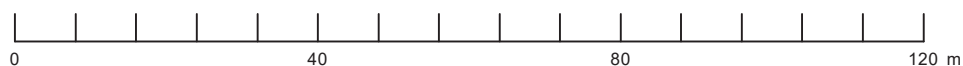
 Gewässerabstandslinie

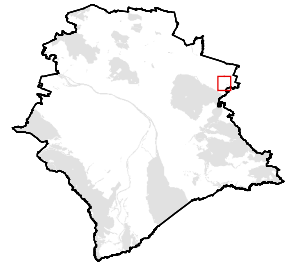
Informationen

 Gewässerabstandslinie in Revisions- oder Rekursverfahren

 Gewässer

M 1:1000





Gewässerabstandslinien

Stadtkreis 12 Saatlen, Schwamendingen-Mitte, Hirzenbach



— Gewässerabstandslinien

□ Blattsschnitte





Festsetzung

 Gewässerabstandslinie

Informationen

 Gewässerabstandslinie in Revisions- oder Rekursverfahren

 Gewässer

M 1:1000

