




**Plan 1b:**  
**Freiraum und Verkehr**


Legende

- 
 Parke, Plätze, Freiräume  
 (in Ausführung, fertig / geplant)
- 
 Verkehr (in Ausführung, fertig / geplant)
- 
 Langsamverkehr (in Ausführung, fertig / geplant)

- 
 Studie
- 
 projektiert
- 
 im Bau
- 
 bestehend



M 1:7'500



## FERTIGGESTELLT ODER IN AUSFÜHRUNG

- 1 Turbinenplatz, 2003**  
Bauherrschaft: Sulzer Immobilien AG  
Gestaltung: ADR Architectes, Genf
- 2 Vorbereich Puls 5/Gleisbogen, 2004**  
Bauherrschaft: Intershop Holding AG  
Projektleitung: Grün Stadt Zürich  
Gestaltung: Hager Landschaftsarchitekten AG, Zürich
- 3 Giessereihalle, 2004**  
gemäss Gestaltungsplan Escher-Wyss-Gebiet:  
«Frei zugänglicher öffentlicher überdeckter Freiraum»
- 4 Wipkingerpark, 2004**  
Projektleitung Konzept und Projekt: Grün Stadt Zürich  
Gestaltung: asp Landschaftsarchitekten AG, Zürich  
Projektleitung Ufermauer: Tiefbauamt der Stadt Zürich
- 5 Sofortmassnahmen Hardturmstrasse**  
Querriegel im Industriegleisgebiet, 2004  
Trottoirverbreiterung Hardstrasse – Industriegleis, 2004  
Fussgängerübergang Depot Hard – Puls 5, 2005  
Projektleitung: Tiefbauamt der Stadt Zürich
- 6 Hardturmviadukt - Pilotprojekt Plan Lumière, 2005**  
Projektleitung: Amt für Städtebau der Stadt Zürich  
Gestaltung: d'lite lichtdesign, Zürich
- 7 Ampèresteg, 2005**  
Limmatbrücke für Fussgänger und Radfahrer  
Projektleitung: Tiefbauamt der Stadt Zürich  
Projekt: Bänziger+Bacchetta+Fehlmann+Partner  
Ingenieure und Planer SIA USIC, Zürich, E. Imhof, Dipl. Arch. ETH/SIA, Luzern
- 8 Limmatuferweg (Fischerweg bis Tramdepot), 2005**  
Projektleitung: Tiefbauamt der Stadt Zürich  
Gestaltung: Rotzler Krebs Partner GmbH, Winterthur  
Ingenieur: Basler + Hofmann AG, Zürich
- 9 Westpark/Baumlager Gleisbogen, 2005**  
Bauherrschaft: West Park Zürich AG / Grün Stadt Zürich  
Gestaltung: Hager Landschaftsarchitekten AG, Zürich
- 10 Signaletik, 2005**  
Basisorientierung im Quartier (öffentlich)  
Projektleitung: Amt für Städtebau der Stadt Zürich
- 11 Sofortmassnahmen Schiffbauplatz, 2006**  
Aufwertung Platzgestaltung  
Bauherrschaft: Allreal Generalunternehmung AG, Zürich  
Gestaltung: Hager Landschaftsarchitekten AG, Zürich
- 12 Bahnhof Hardbrücke, 2005-2007**  
Sofortmassnahmen zur Aufwertung in drei Etappen  
Projektleitung: Tiefbauamt der Stadt Zürich  
Gestaltung: EM2N Architekten, Zürich
- 13 Gegenverkehr Duttweilerstrasse und Förrlibuckstrasse/Entwidmung Sportweg, 2007**  
Projektleitung: Tiefbauamt der Stadt Zürich  
Ingenieur: Basler + Hofmann AG, Zürich
- 14 Tram Zürich-West**  
inkl. Umgestaltung der Pfingstweid-, Hard- und Aargauerstrasse  
Projektleitung Ausführung: Tiefbauamt der Stadt Zürich  
Ausführungsprojektierung: IG Gruner Wepf AG, Basler & Hofmann AG  
Bauleitung: Diverse (5 Baulose, 1 Bahntechniklos)  
Bauunternehmer: Diverse (5 Baulose, 1 Bahntechniklos)  
Stand: Baubeginn am 9. September 2008 beim Escher-Wyss-Platz (Spatenstich)  
Baubeginn in allen Baulosen im April 2009

Abschluss der Bauarbeiten im Dezember 2011 (Inbetriebnahme Tram)

- 15 Lettenviaduktweg, 2010**  
Projektleitung: Tiefbauamt der Stadt Zürich  
Gestaltung: Schweingruber Zulauf Landschaftsarchitekten, Zürich
- 16 Gleisbogen**  
Gesamtprojektleitung und PL Freiraum: Grün Stadt Zürich  
PL Passerelle: Tiefbauamt der Stadt Zürich  
Gestaltung: Planerteam Gleisbogen Zürich-West unter der Federführung von Hager Landschaftsarchitekten AG, Zürich  
Stand: im Bau  
Bauende: 2012
- 17 Fischerweg (Hardturmstrasse 214 – Hönggerwehr)**  
Wegverbreiterung für Fuss- und Radweg  
Projektleitung: Tiefbauamt der Stadt Zürich  
Ingenieur: Hans H. Moser AG, Zürich  
Gestaltung: Dominique Meier Landschaftsarchitektur, Zürich  
Altlasten, Boden und Umwelt: BABU, Zürich  
Stand: im Bau
- 18 Unterführung Bahnhof Hardbrücke – Maag-Areal**  
Neue Unterführung ins Maag-Areal  
Projektleitung: Tiefbauamt der Stadt Zürich  
Stand: im Bau, Eröffnung 2011
- 19 Sanierung Hardbrücke**  
Projektleitung: Tiefbauamt der Stadt Zürich  
Ingenieur: IG Hardbrücke Edy Toscano AG/  
Flückiger + Bosshard AG  
Gestaltung: Boesch Architekten, Zürich  
Elektroplanung: WSP W. Schefer + Partner Ingenieurbüro AG, Hinwil  
Stand: Realisierung von August 2009 bis November 2011
- 20 Hardbrücke – Plan Lumière**  
Projektleitung: Tiefbauamt der Stadt Zürich  
Lichtplanung: d'lite, Zürich  
Gestaltung: Boesch Architekten, Zürich  
Elektroplanung: WSP W. Schefer + Partner Ingenieurbüro AG, Hinwil  
Stand: Realisierung von August 2009 bis November 2011
- 21 Bushaltestelle Schiffbau**  
Projektleitung: Tiefbauamt der Stadt Zürich  
Gestaltung: Boesch Architekten, Zürich  
Ingenieur Aufgang: Walt + Calmarini AG, Zürich  
Ingenieur Ebene Hardbrücke:  
IG Hardbrücke Edy Toscano AG/Flückiger + Bosshard AG  
Stand: Projektgenehmigung in Bearbeitung, Realisierung ab November 2009 bis November 2011 zusammen mit der Sanierung Hardbrücke

## IN PLANUNG

- 22 Neugestaltung Escher-Wyss-Platz**  
Künstlerisch-architektonische Neugestaltung des Platzes  
Projektleitung: Amt für Hochbauten im Auftrag des Tiefbauamts, der Liegenschaftenverwaltung und der Immobilien-Bewirtschaftung der Stadt Zürich  
Gestaltung: Caruso St John Architects LLP, London und Studio Thomas Demand, Berlin  
Stand: Baubewilligung liegt vor
- 23 Aufwertung/Neugestaltung Hardturmstrasse**  
Projektleitung: Tiefbauamt der Stadt Zürich  
Umbau Strasse: ab 2012 / 2013

- 24 Schütze-Areal**  
Zwischennutzung  
Projektleitung: Quartierkoordination 3, 4 und 5  
Zwischennutzungen 2010: Aktion Grüner Daumen sowie Bring- und Holtag

Definitive Aussenraumgestaltung mit Schulhaus  
Stand: sistiert

- 25 Stadion Nord - Tramwendeschlaufe**  
Projektleitung: Grün Stadt Zürich  
Gestaltung: offen  
Stand: Planung in Abhängigkeit mit Stadion (siehe Plan 1a)
- 26 Hardbrücke – Aufgang Maag-Areal**  
Projektleitung: Tiefbauamt der Stadt Zürich  
Gestaltung: Boesch Architekten, Zürich  
Ingenieur Aufgang: Walt + Calmarini AG, Zürich  
Stand: Bauprojekt in Erarbeitung

- 27 Mühleweg**  
Wichtiger Fuss- und Radweg und identitätsstiftender Ort  
Projektleitung: Grün Stadt Zürich/Tiefbauamt der Stadt Zürich  
Gestaltung: Hager Landschaftsarchitekten AG, Zürich  
Stand: Bauprojekt in Erarbeitung, Realisierung ab 2011, Abschnitt ewz-Areal: Provisorium 2012

- 28 Limmatuferweg (Tramdepot-Areal)**  
Projektleitung: Tiefbauamt der Stadt Zürich  
Gestaltung: offen  
Ingenieur: offen  
Stand: Planung zusammen mit Tramdepot (siehe Plan 1a)

- 29 Pfingstweid, Quartierpark mit Schulanlage Zürich-West**  
Neuer multifunktionaler Park für Zürich-West  
Projektleitung: Grün Stadt Zürich  
Stand: Wettbewerb 1. Hälfte 2010, Jurierung Ende Aug. 2010

- 30 Tram Hardbrücke**  
Projektleitung: Verkehrsbetriebe Zürich  
Stand: Vorprojekt in Erarbeitung

- 31 Tram Rosengarten**  
Neue Tramtangente Milchbuck – Bucheggplatz – Bahnhof Hardbrücke – Hardplatz – Albisriederplatz  
Projektleitung: Tiefbauamt der Stadt Zürich (mit VBZ)  
Stand: Bau gemäss „VBZ Linienkonzept 2025“ als 3. Etappe 2020  
Planung ab 2011, Bau 2020 - 2022

- 32 Bahnhof Hardbrücke**  
Verbesserung der Umsteigebeziehungen  
Projektleitung: Tiefbauamt der Stadt Zürich  
Stand: Studienauftrag 2010 / 2011

- 33 Stadionplatz**  
Projektleitung: Stadt Zürich  
Stand: städtebauliche Machbarkeitsstudie abgeschlossen, Wettbewerbe in Vorbereitung

## ZUKÜNFTIGE PLANUNGEN

- A Zugangsbereich Stadion**  
Umgestaltung Förrlibuck- und Hardturmstrasse im Stadionbereich; Riegel in der Förrlibuckstrasse
- B Förrlibuckstrasse West**  
Künftige Funktion als Erschliessungsstrasse
- C Limmatuferweg Ost**  
Fuss- und Radweg von regionaler Bedeutung entlang der Limmat
- D Passerelle Hardturm-Letzi**  
Verbindung mit Parkhaus Letzipark und Altstetten

- E Zugang zum Bahnweg West**  
Ebenerdige Querverbindung für den Fuss- und Radverkehr entlang Gleisfeld zwischen Migros und Gemüseengrosmarkt

- F Bahnweg Ost**  
Fuss- und Radverbindung zwischen Gleisfeld und Gerold-Areal

- G Fuss- und Radweg entlang Viadukt**  
Querverbindung entlang Viadukt, ebenerdig

- H Durchgang West Hardturm-/Förrlibuck**  
Fuss- und Radweg zwischen Hardturm- und Förrlibuckstrasse

- I Durchgang Ost Hardturm-/Förrlibuckstrasse**  
Fuss- und Radweg zwischen Hardturm- und Förrlibuckstrasse