





















Masterplan Lengg

-  Burghölzliwald
  -  Grünräume
  -  Sportnutzung
  -  Kleingartennutzung
  -  „Parkway“
  -  „Grünzug“
  -  „Nebelbach“
  -  Passagen
  -  Verdichtung
  -  Erweiterung PUK
  -  Forschungszentrum Lengg
  -  Ankunftsort Balgrist
  -  Aussichtspunkte
  -  ÖV-Erschliessung
  -  Aufwertung Zugang Lengg für Fuss-/Veloverkehr
  -  Seewasserleitung
  -  bestehende Gebäude
  -  Bauvorhaben
- 
- |                                     |                                      |
|-------------------------------------|--------------------------------------|
| ① EPI                               | ⑧ Schulthess Klinik                  |
| ② Seewasserwerk                     | ⑨ Balgrist Campus                    |
| ③ Kinderspital Areal Süd            | ⑩ Klinik Hirslanden                  |
| ④ Kinderspital Areal Nord           | ⑪ Pflegezentrum Riesbach             |
| ⑤ Psychiatrische Universitätsklinik | ⑫ Pflegeheim Rehalp                  |
| ⑥ Mathilde Escher-Heim              | ⑬ Wohn- und Pflegezentrum Blumenrain |
| ⑦ Universitätsklinik Balgrist       | ⑭ Forschungsgebäude UZH              |