



Entwicklungsplanung Zürich-West

Freiräume




Strassenräume

Tramlinien




Freiräume

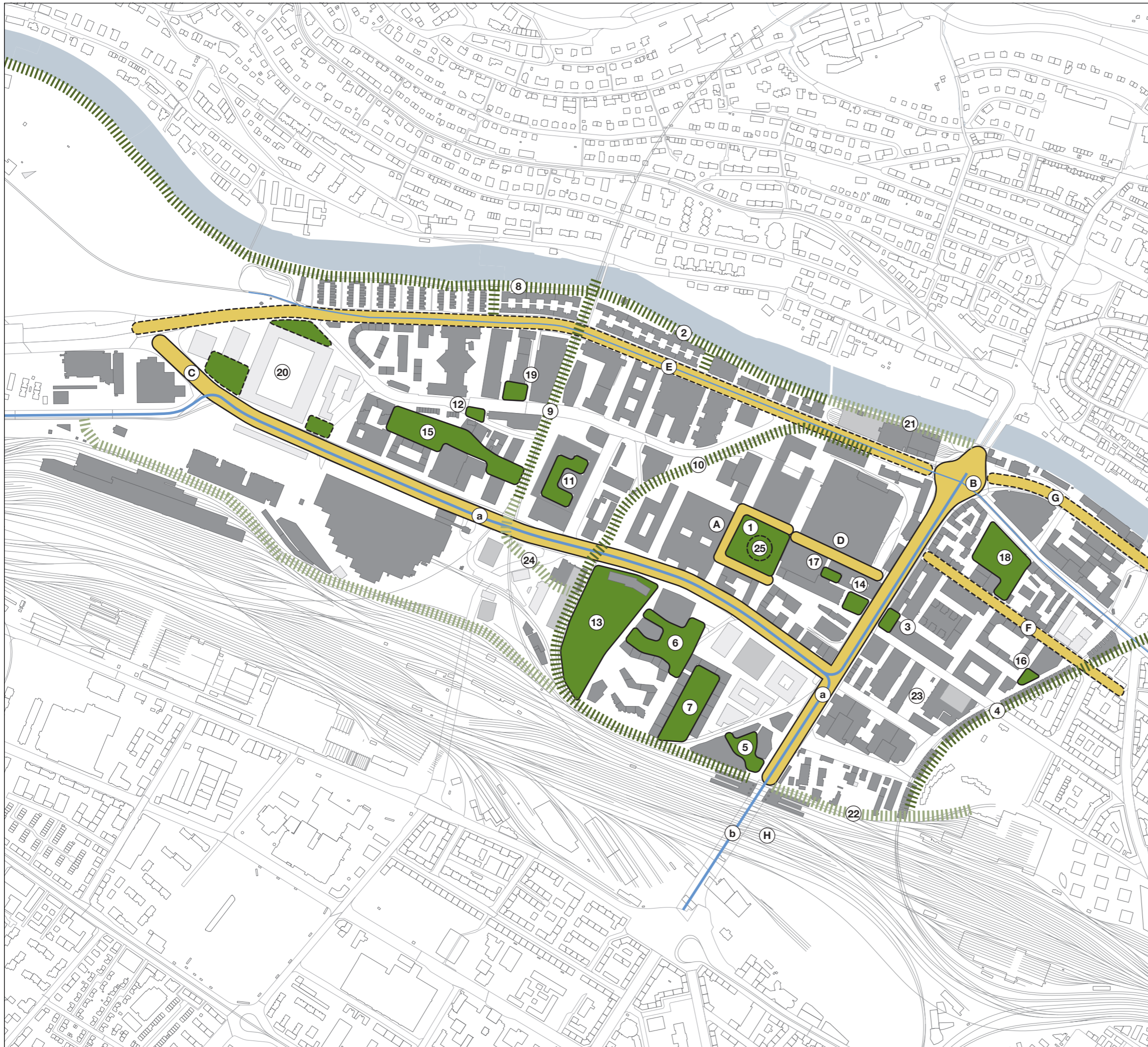
-  Freiraum fertiggestellt/geplant
-  Freiraumachsen fertiggestellt/geplant

Verkehr

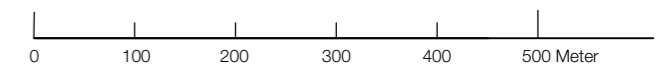
-  Neugestaltung Strassenräume fertiggestellt/geplant
-  Tramlinie fertiggestellt/geplant
-  Tramlinie bestehend (vor Start Entwicklungsplanung)

Gebäude (zur Info)

-  Bauten in Planung
-  Bauten im Bau/bewilligt
-  Bauten bestehend/fertiggestellt



M 1:7500



Stadt Zürich / Amt für Städtebau / Stadtplanung
 Lindenhofstrasse 19 / Postfach / 8021 Zürich / Tel. 044 412 11 11
 Fax 044 212 12 66 / www.stadt-zuerich.ch/hochbau

Erst.: 29.11.2021 / afsbma

FREIRÄUME UND FREIRAUMACHSEN FERTIGGESTELLT

- ① **Turbinenplatz, 2003**
Quartierplatz
Bauherrschaft: Sulzer Immobilien AG
Gestaltung: ADR Architectes, Genf
- ② **Limmatuferweg (Fischerweg bis Tramdepot), 2005**
Freiraumachse vom Fischerweg bis zum Tramdepot.
Bauherrschaft: Tiefbauamt der Stadt Zürich
Gestaltung: Rotzler Krebs Partner GmbH, Winterthur
- ③ **Steinfelsplatz, 2005 und 2014**
Aufwertung Platzgestaltung
Bauherrschaft: Zürcher Kantonalbank
Gestaltung: raderschallpartner AG Landschaftsarchitekten, Meilen
- ④ **Lettenviaduktweg, 2010**
Fuss- und Radweg auf dem Lettenviadukt.
Bauherrschaft: Tiefbauamt der Stadt Zürich
Gestaltung: Schweingruber Zulauf Landschaftsarchitekten, Zürich
- ⑤ **Maagplatz, 2011**
Baumbestandener Platz
Bauherrschaft: MIBAG Property Management AG
Gestaltung: Studio Vulkan Landschaftsarchitektur GmbH, Zürich
- ⑥ **Aussenraum City West, 2011**
Grüner Innenhof
Bauherrschaft: Losinger Marazzi
Gestaltung: Rotzler Krebs Partner, Winterthur
- ⑦ **Maaghof, 2012**
Grüner Innenhof
Bauherrschaft: SPS und Marazzi
Gestaltung: Rotzler Krebs Partner, Winterthur
- ⑧ **Fischerweg (Hardturmstrasse 214-Hönggerwehr), 2014**
Wegverbreiterung für Fuss- und Radweg
Bauherrschaft: Tiefbauamt der Stadt Zürich
Gestaltung: Dominique Meier Landschaftsarchitektur, Zürich
- ⑨ **Mühleweg Nord, 2014**
Freiraumachse mit Fuss- und Radweg
Bauherrschaft: Grün Stadt Zürich, Tiefbauamt der Stadt Zürich
Gestaltung: Hager Partner AG, Zürich
- ⑩ **Gleisbogen, 2014**
Freiraumachse von der Hardturmstrasse zum Bahnhof Hardbrücke
Bauherrschaft: Grün Stadt Zürich, Tiefbauamt der Stadt Zürich, ewz
Gestaltung: Hager Partner AG, Zürich
- ⑪ **Dachgarten Toni-Areal, 2014**
Öffentlich zugänglicher Dachgarten
Bauherrschaft: Allreal Generalunternehmung AG, Zürich
Gestaltung: Studio Vulkan Landschaftsarchitektur, Zürich
- ⑫ **Pocket Park Förrlibuck, 2014**
Kleiner Park an Förrlibuckstrasse
Bauherrschaft: Grün Stadt Zürich
Gestaltung: vetschpartner Landschaftsarchitekten AG, Zürich
- ⑬ **Quartierpark Pflingstweid, 2017**
Neuer multifunktionaler Park für Zürich-West
Bauherrschaft: Grün Stadt Zürich
Gestaltung: antón & ghiggi landschaft architektur, Zürich
- ⑭ **Schiffbauplatz, 2017**
Aufwertung Platzgestaltung
Bauherrschaft: Allreal Generalunternehmung AG
Gestaltung: vetschpartner Landschaftsarchitekten AG, Zürich
- ⑮ **Hard Turm Park, 2017**
Parkartiger Freiraum
Bauherrschaft: Helvetia Schweizerische Lebensversicherungsgesellschaft AG
Gestaltung: vetschpartner Landschaftsarchitekten AG, Zürich
- ⑯ **Platz Stiftung St. Jakob, 2018**
Platz beim Viadukt
Bauherrschaft: Stiftung Behindertenwerk St. Jakob
Gestaltung: Erni Gartenbau + Planung AG, Bottighofen
- ⑰ **Hof Geschäftshaus am Schiffbauplatz**
Stadtgarten: Öffentlich zugänglicher Hof
Bauherrschaft: Allreal
Gestaltung: vetschpartner Landschaftsarchitekten AG, Zürich

- ⑱ **Quartierpark Schütze-Areal, 2019**
Öffentlicher Quartierpark
Bauherrschaft: Grün Stadt Zürich
Gestaltung: planikum GmbH Landschaftsarchitektur und Umweltplanung, Zürich
- ⑲ **Pocket Park Atmos, 2021**
Kleiner Park vor Geschäftshaus Atmos
Bauherrschaft: PSP Real Estate AG
Gestaltung: Studio Vulkan Landschaftsarchitektur, Zürich

FREIRÄUME UND FREIRAUMACHSEN IM BAU, IN PLANUNG

- ⑳ **Areal Hardturm**
Grossräumige Plätze
Bauherrschaft: HRS Real Estate AG
Gestaltung: Studio Vulkan Landschaftsarchitektur, Zürich
Stand: In Planung
- ㉑ **Limmatuferweg (Tramdepot-Areal)**
Freiraumachse entlang Limmat
Bauherrschaft: Liegenschaftenverwaltung Stadt Zürich und VBZ
Gestaltung: Stauffer Rösch Landschaftsarchitekten, Basel
Stand: In Planung
- ㉒ **Verlängerung Gleisbogen**
Verlängerung Gleisbogen entlang Geroldareal
Bauherrschaft: Tiefbauamt der Stadt Zürich
Stand: Richtplaneintrag
- ㉓ **Quartierpark Josef-Areal**
Bauherrschaft: Grün Stadt Zürich
Stand: In Planung
- ㉔ **Mühleweg Süd**
Freiraumachse mit Fuss- und Radweg
Bauherrschaft: Grün Stadt Zürich, Tiefbauamt der Stadt Zürich
Stand: In Planung
- ㉕ **Nebelwolke Turbinenplatz**
Dreijähriger Testbetrieb Hitzeminderung
Bauherrschaft: GSZ. Im Rahmen „Innovationskredit der Stadt Zürich“
Stand: In Planung

STRASSENÄUME FERTIGGESTELLT

- Ⓐ **Verkehrsberuhigung Turbinenplatz, 2007**
Neuer öffentlicher Strassenraum
Begegnungszone
- Ⓑ **Hardstrasse, 2011**
Bau Tram Zürich-West, Umgestaltung Hardstrasse,
Umsetzung regionale Veloroute
- Ⓒ **Pflingstweidstrasse, 2011**
Bau Tram Zürich-West, Umgestaltung Hardstrasse,
Umsetzung regionale Veloroute
- Ⓓ **Giessereistrasse, 2014**
Umgestaltung nach Prinzipien der Schwammstadt, 2020

STRASSENÄUME IM BAU, IN PLANUNG

- Ⓔ **Hardturmstrasse**
Expressprojekt zur Erhöhung des Durchfahrtswiderstandes und verbesserte Velomassnahmen (Umsetzung 2022)
Darauf aufbauend Strassenbauprojekt mit baulichen (und potenziellen flankierenden) Massnahmen (Umsetzung 2027-29)
Stand: In Planung
- Ⓕ **Heinrichstrasse**
Umgestaltung Strassenquerschnitt
Stand: In Planung
- Ⓖ **Sihlquai**
Umgestaltung Strassenquerschnitt, Umsetzung regionale Veloroute, südseitiges Trottoir, Umsetzung Alleenkonzept, Umgestaltung Flussraum
Stand: In Planung
- Ⓗ **Gleisquerung**
Neue Fuss- und Veloverbindung zwischen Viadukt, Geroldstrasse und Hohlstrasse (PJZ)
Stand: In Planung

TRAMLINIEN FERTIGGESTELLT

- Ⓐ **Tram Zürich-West, 2011**
Tramlinie vom Escher-Wyss-Platz zum Bahnhof Altstetten inkl. Umgestaltung Pflingstweid-/Hardstrasse
- Ⓑ **Tramverbindung Hardbrücke, 2017**
Verlängerung der Tramlinie 8 vom Hardplatz über den Escher-Wyss-Platz ins Werdhölzli.