

## ab 2025

Im weiteren finden immer wieder Auslichtungen in Teilbereichen statt. Die Teilbereiche sind wie zuvor auszuwählen (Platzbedarf, Grösse der Bäume, vorhandene Lücken, bereits erfolgte Auslichtungen) Angestrebt ist ein 8x8 Meter Raster auf der ganzen Parkfläche.

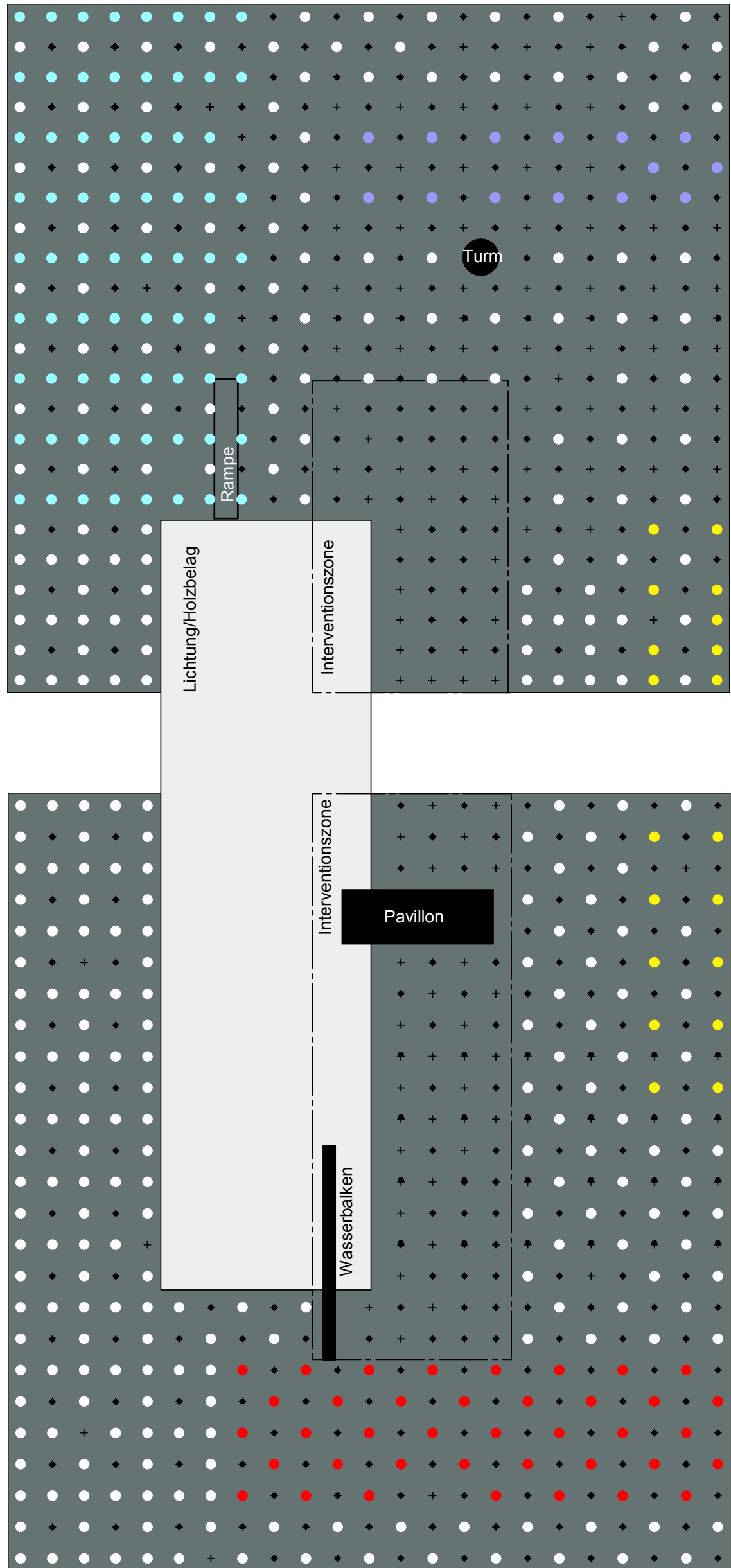
In der Interventionszone können je nach Massnahme zusätzliche Auslichtungen stattfinden.

Nach der Fällung müssen die Wurzelstöcke entfernt werden, die Belagsfläche ist wieder herzustellen.

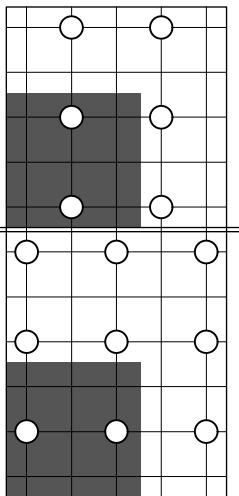
### Legende

- Fraxinus excelsior
- Prunus avium
- Liquidambar styraciflua
- Betula pendula
- Paulownia tomentosa
- + zu fällender Baum
- gefälltter Baum

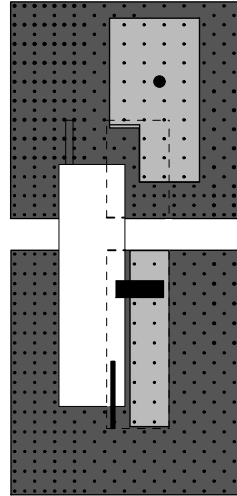
## Schema Baumentwicklung ab 2025



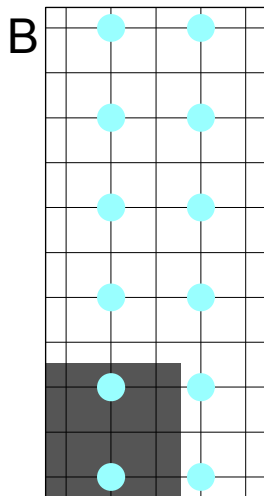
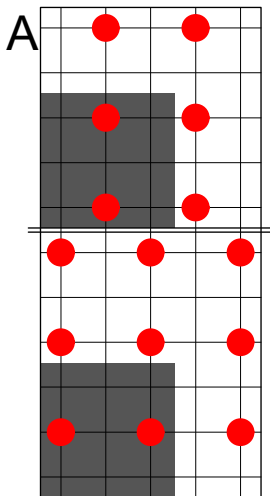
Auslichtungsschema 3. Auslichtung



betroffene Bereiche Teilbereiche nach Wahl



Fremdartenfelder



Grün Stadt Zürich  
 Amtshaus II  
 Beatenplatz 1  
 8023 Zürich

Telefon 01 216 27 68  
 Fax 01 212 09 38  
 info@gsz.stzh.ch



Kreis 11 - Oerlikon

Oerliker Park

Pflegekonzept

Pflegeplan Schema Baumentwicklung ab 2025 massstablos

Datum / Bearbeitung:  
28.01.04 / WEC

Revidiert / Bearbeitung:  
xxx

Projektleitung:  
H. van der Plas

Anlage Typ / Plan Nr.:  
Parkanlage

Dateiname:  
Schema\_Bäume

Tiefbau- und Entsorgungsdepartement